

---

## Informatiemail 30 werkzaamheden Metro aan Zee – woensdag 31 maart 2021

**Beste mevrouw, meneer,**

### Werkzaamheden Spoorverlenging Hoekse Lijn

We zijn zoals inmiddels ieder kan zien, volop aan het werk aan de spoorverlenging. In dit e-mail bericht, leest u informatie over de werkzaamheden die gaan plaatsvinden bij u in de omgeving.

### Uitvoering spoorverlenging

ABSaanZee, de aannemerscombinatie bestaande uit Boskalis Nederland en Swietelsky Rail Benelux, bouwt in de komende tijd door aan het laatste deel van de verlenging van de 'Hoekse Lijn'. Dit is het deel tussen de Stena Line terminal en het strand van Hoek van Holland. Er wordt een nieuw eindstation, 'Station Strand', en een tunnelbak (achter de 4 appartementencomplexen aan de Strandweg) gebouwd. Een deel van het spoor komt in een zogenaamde 'open tunnelbak' en een deel van de lijn wordt verhoogd aangelegd (blokkenspoor) i.v.m. het verwaaien van zand.



Schematisch overzicht van de werkzaamheden

### Actuele werkzaamheden:

#### **Werkzaamheden Goede vrijdag, zaterdag 3 en 10 april.**

Komende vrijdag 2 april (Goede vrijdag) wordt er gewoon gewerkt aan de bouw van de metro. Op zaterdag 3 april en zaterdag 10 april zal er tussen 08:00 en ca. 15:00 uur gewerkt worden aan de tunnelelementen achter de appartementen aan de Strandweg. Op maandag 5 april (2<sup>o</sup> Paasdag) wordt er niet gewerkt.

### Aangepaste verkeerssituatie Badweg

Vanaf vrijdag 2 april is de verkeerssituatie op de Badweg gewijzigd:

- Het is dan voor gemotoriseerd verkeer niet meer mogelijk om via de Badweg naar de Zeekant te rijden.
- De omleidingsroute over de Rivierkant is in de afgelopen weken geschikt gemaakt voor gemotoriseerd bestemmingsverkeer in twee rijrichtingen. De verbredingen kunnen naar verwachting in de komende weken afgerond worden.
- Gemotoriseerd bestemmingsverkeer voor de Zeekant en de winkels aan de Badweg wordt vanaf vrijdag 2 april omgeleid via de Rivierkant naar de Zeekant.
- Fietzers en voetgangers kunnen wel over de Badweg, via de strandslag, naar de Zeekant.
- Bezoekers van het strand moeten hun auto op het grote parkeerterrein aan de Badweg plaatsen en daarbij gebruik te maken van de oostelijke entree. De westelijke entree van het parkeerterrein is niet meer te gebruiken.
- Lijnbus 611 en het bouwverkeer voor de metro mogen op de Badweg wel doorrijden.
- Er zijn verkeerregelaars aanwezig om het verkeer te begeleiden in deze nieuwe verkeerssituatie.

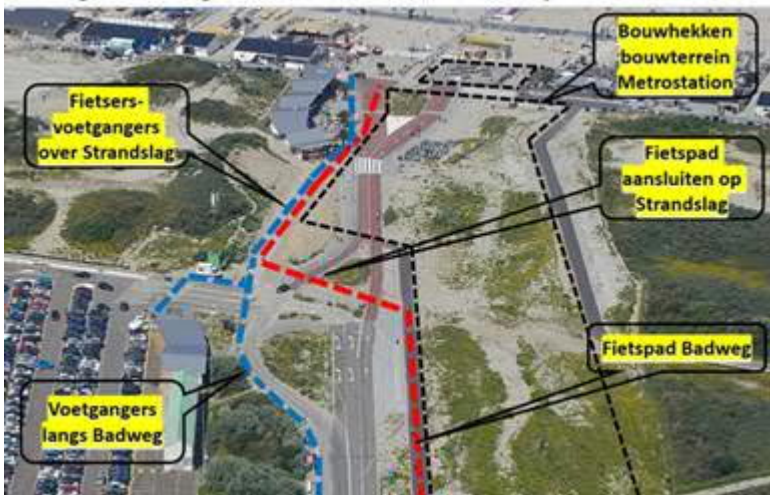
- Voor doorgaande fietsers wordt een adviesfietsroute via het Noorlandsepad, Schelpweg en Rechtestraat aangegeven.

Deze aanpassingen zijn nodig omdat er meer ruimte nodig is voor de bouw van het metrostation HvH Strand en de betonnen wanden in het plein voor het station. De bouwhekken worden naar verwachting 6 april over de rijweg van de Badweg geplaatst. Deze situatie blijft gehandhaafd tot begin oktober 2021. Dan wordt gestart met de aanleg van het plein voor het metrostation Hoek van Holland Strand.

Badweg versmalling naar Zeekant – fase 1 vanaf november 2020



Badweg versmalling naar Zeekant – fase 2 vanaf voorjaar 2021



Aanpassing bouwterrein Metrostation HvH strand

## Badweg – Zeekant: voet- /fietspad over strandslag



### Fietser / Voetgangers vanaf Badweg naar Zeekant (strand)



### Fietser / Voetgangers vanaf Zeekant (strand) naar Badweg

Voet- en fietspad over de strandslag naar de Zeekant.

### Badweg – bouwhekken Metro



Vanaf 6 april worden de bouwhekken over de Badweg geplaatst  
Gemotoriseerd bestemmingsverkeer naar de Zeekant en winkels  
aan de Badweg volgt vanaf 2 april de route via de Rivierkant

Afsluiting Badweg met bouwhekken



## Adviesroute doorgaande fietsers



Adviesfietsroute doorgaande fietsers

## Spoorbaan tussen stations Haven en Strandweg

Het boren van de funderingen voor de hoge geluidsschermen en voor de palen van de bovenleiding zijn afgerond. In de komende weken worden de funderingspalen afgewerkt en worden er kabel- en leidingwerkzaamheden uitgevoerd. Waarna de infiltratiesystemen en mantelbuizen ingegraven worden. Vervolgens kan de spoorbaan afgewerkt worden en het ballastmateriaal (nadat het op het parkeerterrein Badweg gezeefd is) weer teruggebracht worden in de spoorbaan.




Boren funderingspaal bovenleiding nabij Strandweg

## Strandweg - spoorovergang

De aanleg van de spoorovergang Strandweg is gepland in september 2021. Hierna is er voor gemotoriseerd verkeer geen verbinding meer tussen de Strandweg en de Stationsweg. Wel voor voetgangers en fietsers.

80x120cm





*Artist impressie spoorovergang Strandweg*

### **Strandweg - gesloten tunnelbak**

Bij de Strandweg wordt volop gewerkt aan de bouw van de tunnelementen. Eind deze week worden voor het eerste tunnelement de wanden en dak gestort.



*Bouw tunnelementen Strandweg*

### **Strandboulevard – Open bak**

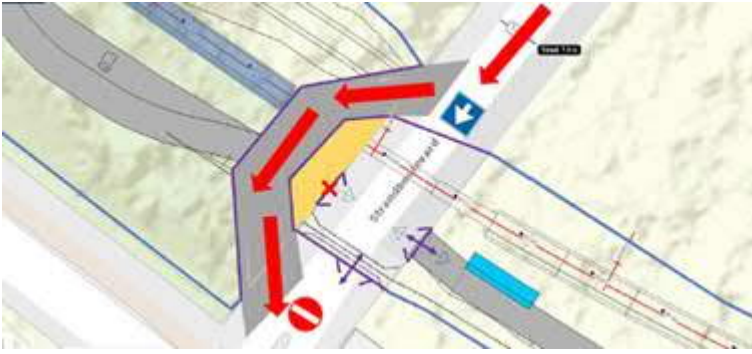
Aan beide zijden van de Strandboulevard, worden de vloeren en wanden voor de betonmoten voor de open bak gestort.



*Bouw Open bak westzijde Strandboulevard*

### **Strandboulevard – Spoorovergang**

Er wordt volop gewerkt aan de aanleg van de spoorovergang Strandboulevard. Hiervoor is een bypass aangebracht zodat het verkeer in één rijrichting doorgang kan vinden. Deze werkzaamheden lopen door tot in april 2021.



*Schematische weergave - Bypass Strandboulevard*



*Éénrichtingsverkeer Strandboulevard*



*Bouw moten spoorwegovergang Strandboulevard*

### **Station Hoek van Holland Strand**

Voor de bouw van het station Hoek van Holland Strand wordt nu gewerkt aan de wanden van de kelder en het station. Delen van het station HvH-strand worden in de fabriek geproduceerd en ter plaatse gemonteerd.

### **Overige werkzaamheden in de omgeving (werk gemeente Rotterdam))**

#### **Algemene ruimten station Hoek van Holland Haven**

De ruwbouw van de algemene ruimten in de plint van het metrostation Hoek van Holland Haven aan de Stationsweg is bijna afgerond. Deze ruimten betreffen: fietsenstallingen, horecaruimte, Rotterdam Tourist Information (VVV), RET en technische ruimten. In april zal aangevangen worden met het aanbrengen van de bestrating tussen de nieuwbouw en Stationsweg.





*Bouw algemene ruimten Station HvH Haven*

### **Informatiewerkzaamheden Metro aan Zee**

Meer informatie over de aanleg van de metro tot op het strand is te vinden op de website van de Hoekse Lijn: <https://hoekselijn.mrdh.nl/>

Voor vragen of opmerkingen over deze werkzaamheden kunt u met mij contact opnemen. Bij geen gehoor kunt u voor calamiteiten of klachten over de bouwwerkzaamheden voor de metro ook contact opnemen met het **algemene nummer van de Hoekse lijn tel. 010 489 4334**

*\*Alle genoemde data zijn onder voorbehoud van onvoorziene (weers)omstandigheden.*

Met vriendelijke groet,

#### **Ruud Langeveld**

Wijknetwerker Hoek van Holland / Omgevingsmanager Metro aan Zee

Gemeente Rotterdam

Dienstverlening / Rayon Zuid Buiten

Tel. 06 20355629

E-mail: [acv.langeveld@rotterdam.nl](mailto:acv.langeveld@rotterdam.nl)

Informatie over de Hoekse lijn: <https://hoekselijn.mrdh.nl/>

Informatie gebied Hoek van Holland: <https://www.rotterdam.nl/wonen-leven/hoek-van-holland/>



---

Vindt u deze informatie onduidelijk? Wij geven graag een toelichting.

Geef het door aan de afzender wanneer deze e-mail niet voor u is en verwijder dit bericht.